

地番	4973-1, 4973-5	地積測量図
土地の所在	広島県尾道市因島中庄町字蘇功	

引照点表

引照点名	X座標	Y座標	種類		
基準点P1	IN1	-184647.390	93391.818	引照点鉄	
基準点P2	IN2	-184683.898	93366.411	引照点鉄	
筆界点名	X座標	Y座標	距離	角度	
P1	-184645.962	93389.909	P1	2.384	306-48-05
			P2	44.624	31-46-29
P2	-184629.015	93365.087	P1	32.437	304-30-18
			P2	54.899	358-37-07
A4	-184661.056	93379.189	P1	18.608	222-44-27
			P2	26.174	29-13-25

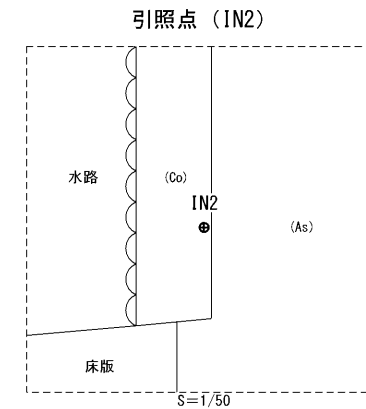
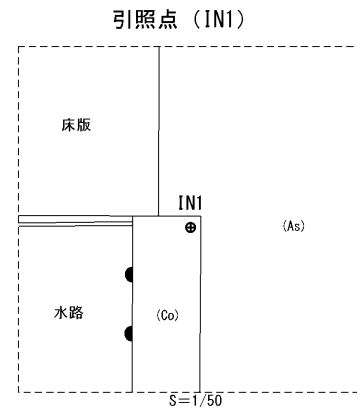
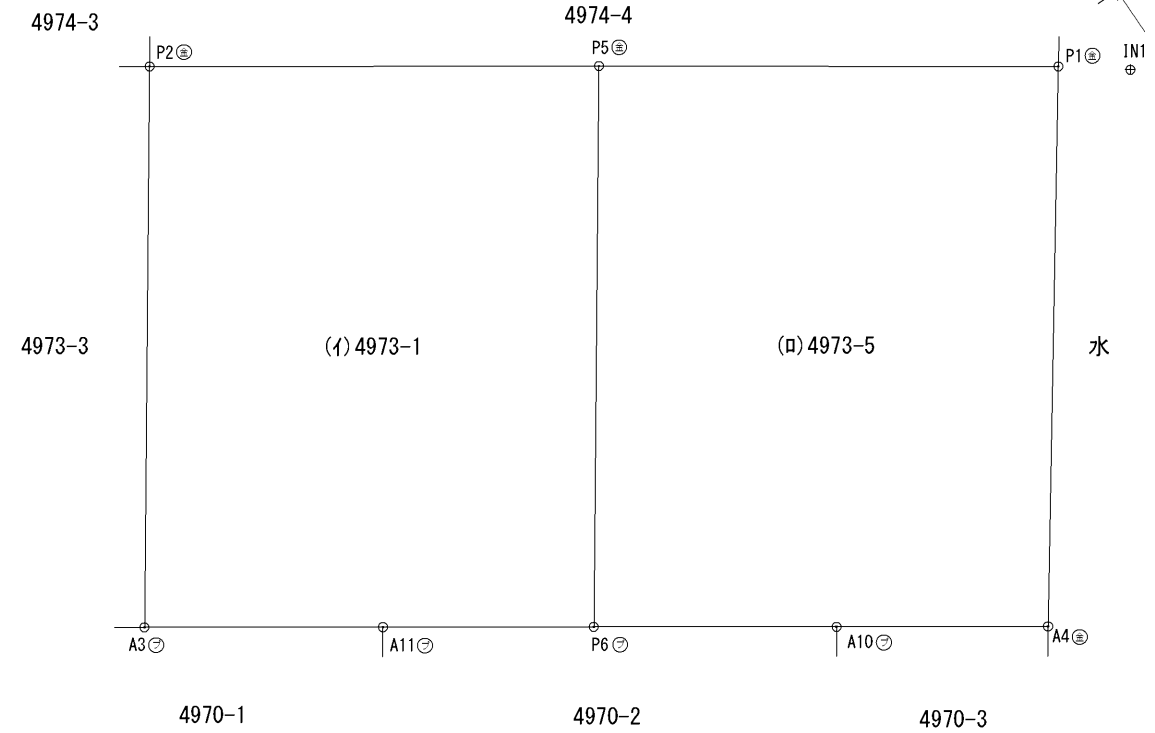
平均縮尺係数1.000007

座標求積表

地番	(イ)4973-1				
筆界点	境界標	Xn	Yn	(Xn+1 - Xn-1)Yn	次点距離
P5	新設金属標	-184637.380	93377.371	2202305.295035	14.862
P2	新設金属標	-184629.015	93365.087	-639830.941211	18.541
A3	既設プラスチック杭	-184644.233	93354.495	-1834882.599225	7.880
A11	新設プラスチック杭	-184648.670	93361.007	-781151.545569	6.980
P6	新設プラスチック杭	-184652.600	93366.776	1054110.901040	18.545
				倍面積	551.110070
				面積	275.5550350
				地積	275.55 m ²

地番	(ロ)4973-5				
筆界点	境界標	Xn	Yn	(Xn+1 - Xn-1)Yn	次点距離
P1	新設金属標	-184645.962	93389.909	2211099.485484	15.194
P5	新設金属標	-184637.380	93377.371	-619838.988698	18.545
P6	新設プラスチック杭	-184652.600	93366.776	-1842593.324360	8.020
A10	新設プラスチック杭	-184657.115	93373.404	-789565.504224	7.000
A4	新設金属標	-184661.056	93379.189	1041458.094917	18.513
				倍面積	559.763119
				面積	279.8815595
				地積	279.88 m ²

合計 555.4365945m²



測量年月日	令和 4年 1月 16日
座標系	任意座標

単位：m

作製者 広島県安芸郡海田町堀川町1番8号ホスタ海田堀川町302号
山本土地家屋調査士事務所
土地家屋調査士 山本賢治
(令和 4年 1月 17日作製)

申請人

宮地 末三

縮尺

1 / 250