

境界点座標一覧表

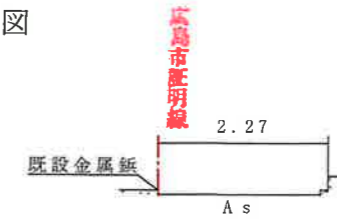
点名	境界標	X座標	Y座標
K1	既設金属標	-180326.066	28926.277
K2	既設金属標	-180325.964	28921.828
K3	既設金属標	-180326.124	28917.026
K4	既設金属標	-180326.253	28913.897
K5	既設金属標	-180326.337	28910.272
K6	既設金属標	-180314.675	28908.888
K7	既設金属標	-180313.023	28925.086

基準点座標一覧表(世界測地系)

点名	X座標	Y座標
T2	-180326.558	28907.869
T3	-180328.128	28926.732

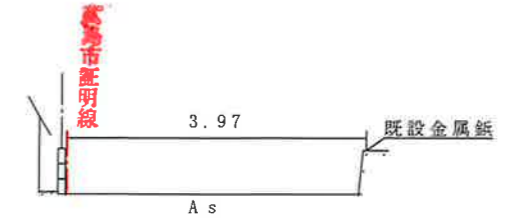
縮尺係数0.999910

A-A'断面図
S=1/100



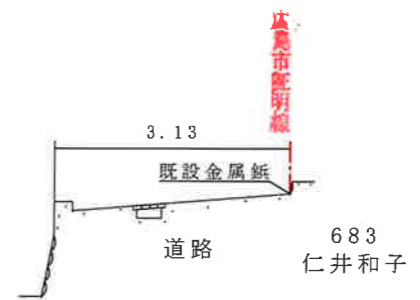
683 道路
仁井和子

B-B'断面図
S=1/100



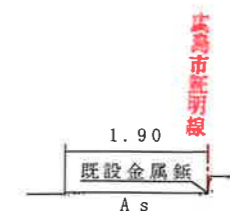
683 道路
仁井和子

C-C'断面図
S=1/100



683 道路
仁井和子

D-D'断面図
S=1/100



683 道路
仁井和子

図面名	官民境界確定図	縮尺	1/200
所在	広島市南区北大河町		
作成年月日	令和6年1月22日		
作成者	広島市南区西霞町6番17号 瀬川土地家屋調査士事務所 土地家屋調査士 瀬川純一		

